
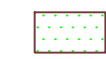

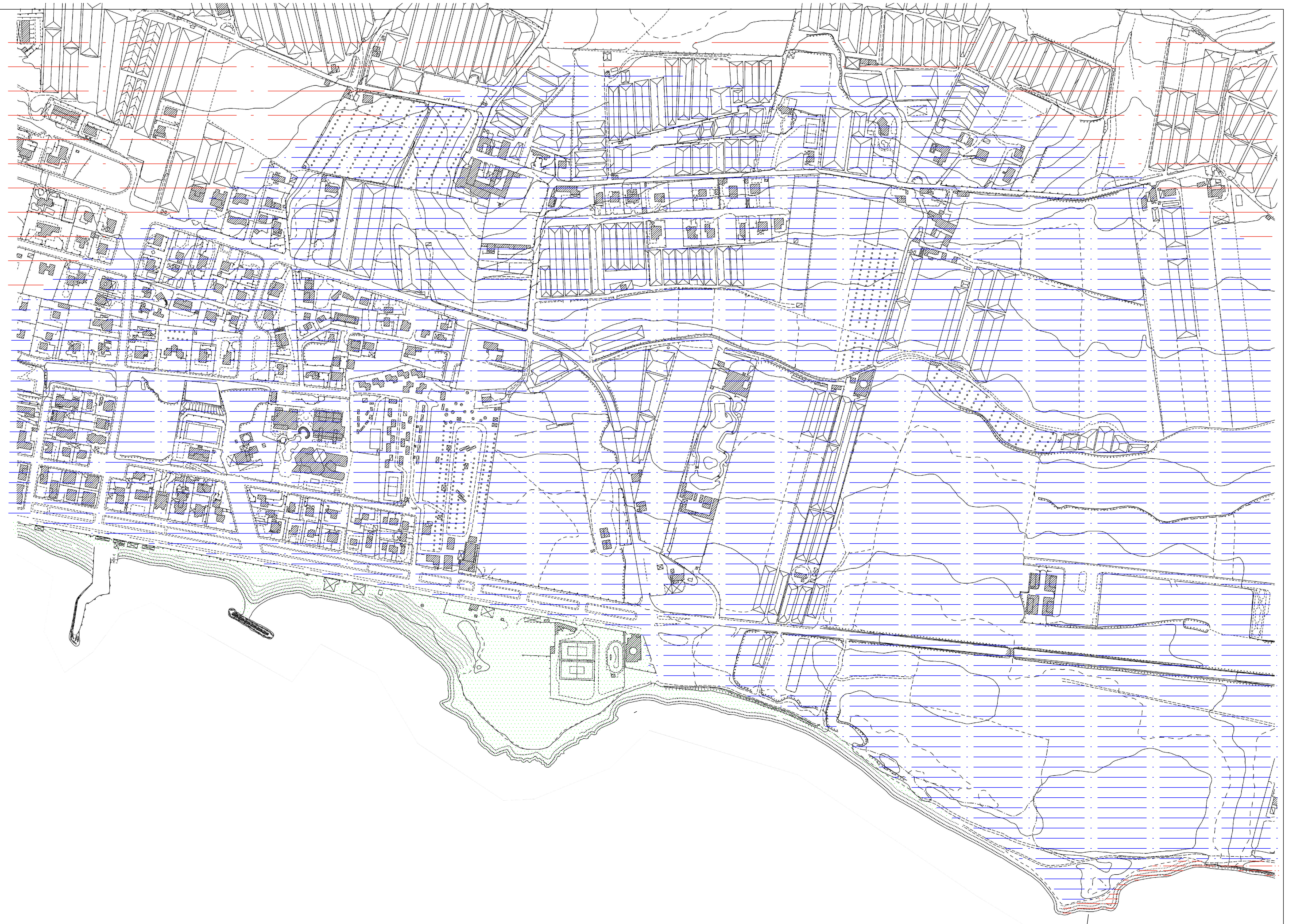


LEGENDA CARTA LITOTECNICA

-  F1 - SEDIMENTI A GRANA GROSSA - Materiali sciolti : frammenti lapidei arrotondati
-  G1 - SEDIMENTI A GRANA MEDIO-FINE - Materiali sciolti: sabbie sciolte
-  A1 - SUBSTRATO - SUCCESIONI CARBONATICHE - poliedri giustapposti volume medio oltre 1 mc.



COMUNE DI RAGUSA

PIANO REGOLATORE DI RAGUSA

SOGGETTI ATTUATORI:  
COMUNE DI RAGUSA

IL TECNICO INCARICATO  
GEOL. SARO DI RAIMONDO

STUDIO GEOLOGICO ELABORATO AI SENSI DELLA CIRCOLARE  
A.R.T.A. SICILIA N°3 DEL 20/06/2014

UBICAZIONE:  
AREE RICADENTI NELLA C.T.R. 650030

TAVOLA

N169

FASE PRELIMINARE (A2)  
CARTOGRAFIE DI ANALISI (A2a)

ELABORATO :  
CARTA LITOTECNICA

SCALA 1:2000

1:2.000 "Via Caboto - Marina di Ragusa"